



Gmina Poczesna leży w Dolinie Górnej Warty, jej zachodnia część należy do Wyżyny Woźnicko-Wieluńskiej. Poczesną zamieszkuje około 13 tysięcy mieszkańców. Obecnie gmina zajmuje obszar 60,13 km². Na terenie gminy funkcjonuje 15 sołectw oraz jedno osiedle. Największe miejscowości to Poczesna, Wrzosowa, Huta Stara B, Nierada. Dzieje gminy sięgają odległych czasów. Najstarsze wzmianki dotyczące Huty Starej, Nierady i Nowej Wsi pochodzą z XVIII w. Słowik był wymieniony w dokumencie z roku 1629, a Wrzosowa wspomniana przez Jana Długosza w roku 1470. Poczesna również pojawia się w pismach Długosza, ale pierwsza wzmianka o niej jako wsi Królewskiej pochodzi z roku 1578. Po II wojnie światowej gmina Poczesna weszła w skład powiatu częstochowskiego, województwa kieleckiego, a od 1950 roku województwa katowickiego. W związku z reformą administracyjną kraju od 1 czerwca 1975 roku Poczesna należała do województwa częstochowskiego, od 1 stycznia 1999r. stała się częścią powiatu częstochowskiego, województwa śląskiego.



Ścieżka dydaktyczna geologiczna - przyrodnicza "Na początku była skała"



Pomnik Pamięci Mieszkańców Wrzosowej



Rajd rowerowy "5 dni w Bractwie Kuźnic"

Boronów - Kamienica Polska
Konopiska - Poczesna - Starcza

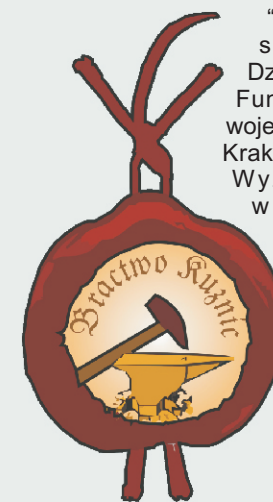
Dzień 1

Gmina Poczesna

"Bractwo Kuźnic" to nazwa stowarzyszenia Lokalnej Grupy Działania, która powstała w marcu 2008 r. Funkcjonuje ona w północnej części województwa śląskiego, na Wyżynie Śląsko-Krakowskiej na obszarze makroregionu Wyżyny Woźnicko - Wieluńskiej, w obrębie dwóch mezoregionów: Obniżenia Liswarty - Proсны i Garbu Herbskiego.

Proponujemy w ciągu 5 dni poznanie pięciu gmin wchodzących w skład LGD t.j. Boronów, Kamienica Polska, Konopiska, Poczesna i Starcza.

Więcej na www.bractwokuznic.pl



Pomnik przyrody na cmentarzu w Poczesnej




Jeziorko na Samula



Młyn Patorskiego, aleja lipowa



Wyrobisko glin i iłów Doggeru



Zakole Warty w Słowiku



Założenia dworsko-parkowe we Wrzosowej



Zbiornik we Wrzosowej



Kładka podwieszona - Wrzosowa



Nieczynny kamieniołom wapieni



Wzgórze Piaskowe - Wrzosowa



Boisko Orlik 2012 - Huta Stara B




Hałda Tadeusz - Huta Stara A



Kaplica z 1880 roku w Nowej Wsi



Kościół w Poczesnej



Kaplica z 1914 roku w Poczesnej

Europejski Fundusz Rolny na rzecz Rozwoju Obszarów Wiejskich
Europa inwestująca w obszary wiejskie
Program Rozwoju Obszarów Wiejskich na lata 2007-2013 Oś LEADER

