

Gmina Boronów położona jest w północno-zachodniej części województwa śląskiego, w powiecie lublinieckim, w odległości ok. 20 km na południowy zachód od Częstochowy. Od miasta wojewódzkiego – Katowic – oddalona jest ok. 60 km na północ. Gmina zajmuje obszar 5.634 ha. W jej skład wchodzi: wieś Boronów, Dębowa Góra, Grojec, Hucisko, Zumpy, przysiółek Doły i Sitki, leśniczówka Cielec, gajówka Szklana Huta. W dolinie rzeki Liswarty i jej dopływów występują liczne miejsca po stawach w postaci zagłębi i relikwów grobli czołowych, niejednokrotnie znacznych rozmiarów.

Boronów jest jedną z najstarszych miejscowości śląskich. Jego długie i ciekawe dzieje rozpoczęły się już w czasach przedhistorycznych. Odkryte na jego obszarze najstarsze ślady działalności ludzkiej sięgają środkowego okresu epoki kamiennej, a początków stałego osadnictwa na tym terenie należy upatrywać już u schyłku młodszego okresu epoki kamiennej. Już w okresie kultury łużyckiej, tj. w VIII – V wieku przed Chr., znajdowała się w tym miejscu dość rozległa osada ludzka. Później, w czasach średniowiecznych (od X – XIII w.) w widłach Liswarty i Leńcy znajdował się tu gród, a pierwszą wzmiankę o Boronowie odnotowano w dokumencie z roku 1270. Od schyłku średniowiecza rozpoczęły się w tej okolicy bogate tradycje hutnicze i górnicze. Przeszło 300 lat istniały tu dwie huty żelaza, znajdowały się tu huty szkła, a w sąsiedztwie Boronowa wydobywano kruszcze srebrno-olowiowe oraz rudę żelazną.



11 Pomnik przyrody - buk - Szklana Huta




12 Kapliczka św. Jana Nepomucena (1774 r.)




13 Kapliczka N.S.P. Jezusa Dębowa Góra



1 Pomnik przyrody 500-letni dąb



2 Zabytkowa kapliczka św. Barbary z 1740 r.



3 Kapliczka św. Jana Nepomucena



14 Wylot dawnej sztolni kopalni - Zumpy



15 Stawy hodowlane na Dolach



4 Kościół barokowy z 1611 roku



5 Stare budynki szkolne i przedszkola



6 Siedlisko bobrów, dawna tama na rzece Leńcy



7 Teren rekreacyjno-wypoczynkowy, kąpielisko - Hucisko



8 Kapliczka św. Jana Nepomucena w Hucisku



9 Budynek starej szkoły, Dworek - Grojec



10 Rezerwat przyrody "Rajchowa Góra", pomnik przyrody dąb



16 Prywatna hodowla bydła szkockiego (scottish highland)



17 Kapliczka Fryderyk Wilhelm Prieur (1834 r.)



18 Pomnik przyrody - buk




19 Budynek dawnej leśniczówki, pomnik przyrody lipa - Cielec



20 Pomnikowa lipa przy ul. Wojska Polskiego (Podhuta)

Europejski Fundusz Rolny na rzecz Rozwoju Obszarów Wiejskich
Europa inwestująca w obszary wiejskie
Program Rozwoju Obszarów Wiejskich na lata 2007-2013 Oś LEADER



Rajd rowerowy "5 dni w Bractwie Kuźnic"

Boronów - Kamienica Polska
Konopiska - Poczesna - Starcza

Dzień 2 Gmina Boronów



"Bractwo Kuźnic" to nazwa stowarzyszenia Lokalnej Grupy Działania, która powstała w marcu 2008 r. Funkcjonuje ona w północnej części województwa śląskiego, na Wyżynie Śląsko-Krakowskiej na obszarze makroregionu Wyżyny Woźnicko - Wieluńskiej, w obrębie dwóch mezoregionów: Obniżenia Liswarty - Proсны i Garbu Herbskiego.

Proponujemy w ciągu 5 dni poznanie pięciu gmin wchodzących w skład LGD t.j. Boronów, Kamienica Polska, Konopiska, Poczesna i Starcza.

Więcej na www.bractwokuznic.pl